



ИНВЕСТИЦИОННЫЙ ПАСПОРТ МУНИЦИПАЛЬНОГО ОБРАЗОВАНИЯ «МАМОНОВСКИЙ ГОРОДСКОЙ ОКРУГ»



2019 год



Уважаемые коллеги!



Предоставляю Вашему вниманию инвестиционный паспорт муниципального образования «Мамоновский городской округ». Успешное экономическое будущее региона зависит от успешного развития муниципальных образований. Главными задачами каждого муниципалитета являются улучшение качества жизни населения, развитие своих территорий, создание новых рабочих мест и комфортной среды проживания. Для достижения этих целей администрация Мамоновского городского округа принимает активное участие в федеральных и региональных целевых программах, национальных проектах, в рамках которых предусматриваются финансовые средства для строительства объектов инфраструктуры, что улучшает инвестиционный климат отдельных территорий муниципального образования.

Реализация плана мероприятий, направленных на достижение целей инвестиционной стратегии Мамоновского городского округа до 2030 года требует усиленной работы органов местного самоуправления. Муниципальная власть заинтересована в привлечении инвестиций на свою территорию. Кроме решения конкретных задач каждого инвестиционного проекта, инвестиции обеспечивают занятость населения и пополнение местного бюджета.

Деятельность органов местного самоуправления по привлечению и наиболее эффективному использованию средств, вкладываемых на территории Мамоновского городского округа, направлена в первую очередь на повышение доли экономически активного населения округа.

Надеемся, что инвестиционный паспорт Мамоновского городского округа будет полезен как потенциальным инвесторам, так и всем заинтересованным лицам.

С уважением,

Глава администрации муниципального образования А.В. Семиков



ОГЛАВЛЕНИЕ

№	Наименование раздела	слайд
1.	Историческая справка	4
2.	Общая информация	5-9
3.	Расположение округа	10
4.	Приоритеты развития	11
5.	Потенциал муниципального образования	12-15
6.	Бюджетообразующие предприятия муниципального образования «Мамоновский городской округ»	16-17
7.	Предприятия сельскохозяйственной отрасли	18
8.	Рыболовецкие кооперативы	19-20
9.	Крупнейшие инвестиционные проекты	21-24
10.	Транспортная инфраструктура	25
11.	Инженерная инфраструктура	26
12.	Инвестиционные площадки	27-34
13.	Нормативная правовая база	35-37
14.	Ответственные за работу с инвесторами	38
15.	Контакты	39-40



Историческая справка

До 1946 года город Мамоново назывался Хайлигенбайль и являлся центром одноимённого района правительственного округа Кенигсберга. Город был заложен тевтонским орденом по Кульземскому праву в 1301 году на месте прусской крепости – Свентопил. К 1935 году в городе проживало около 12 тысяч жителей.



В 1947 году Указом Президиума Верховного Совета СССР городу было присвоено имя Героя Советского Союза подполковника Николая Васильевича Мамонова.



Муниципальное образование «Город Мамоново» наделено статусом городского округа Законом Калининградской области от 15 мая 2004 года (принятым Калининградской областной Думой третьего созыва 29 апреля 2004 года).




ОБЩАЯ ИНФОРМАЦИЯ

ГЕОГРАФИЧЕСКОЕ ПОЛОЖЕНИЕ



Муниципальное образование «Мамоновский городской округ» расположен на юго-западе Калининградской области на побережье Калининградского (Вислинского) залива, граничит с Польшей. Географические координаты: 54°28'00" северной широты, 19°56'00" восточной долготы.

КЛИМАТ

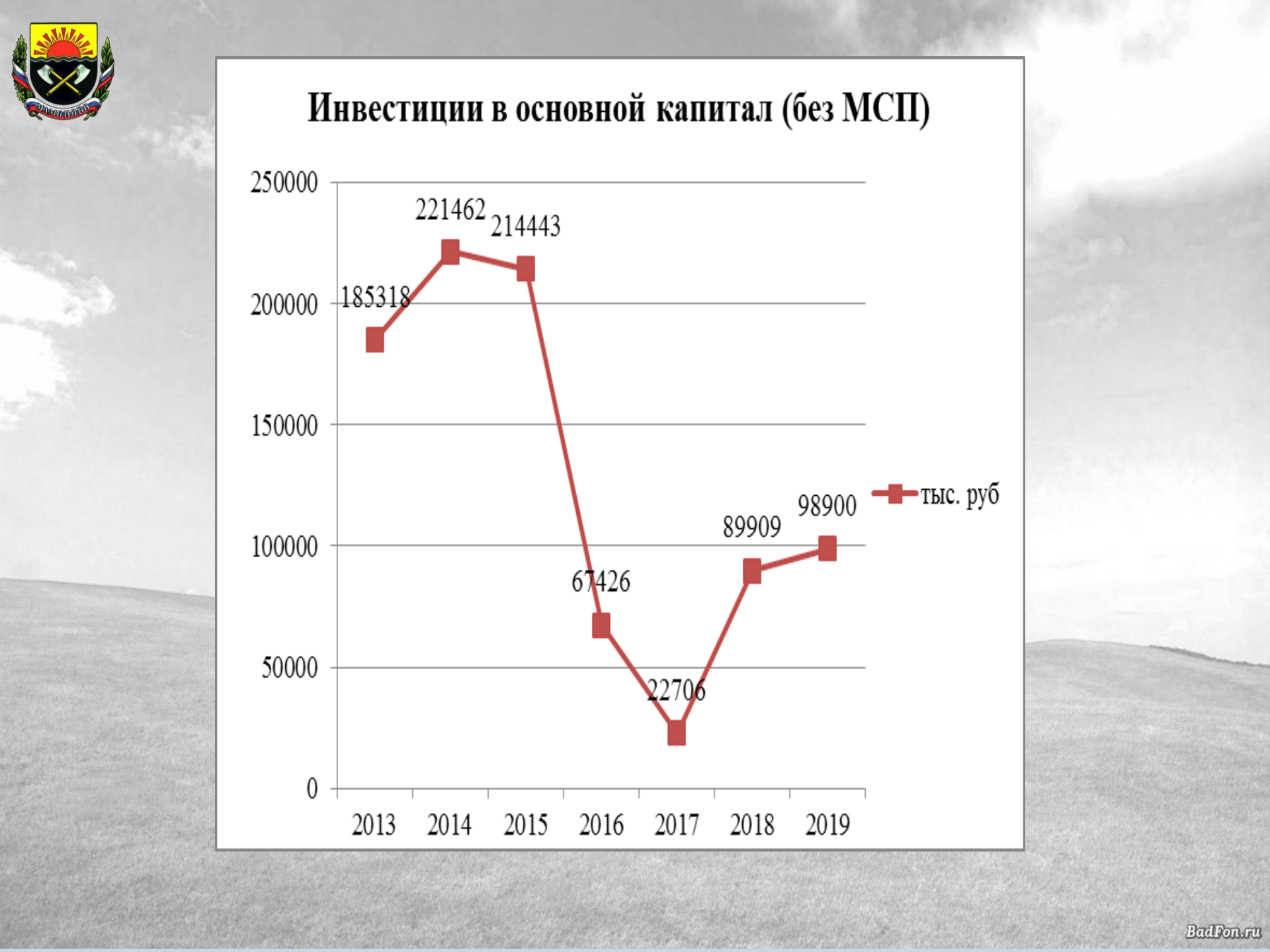


Климат Мамоново переходный от умеренно-морского к умеренно-континентальному с тёплой короткой зимой и прохладным летом. Средняя температура в зимние месяцы от -3,7 °С до -0,6°С, в летние месяцы от 16,2 °С до 17,2С

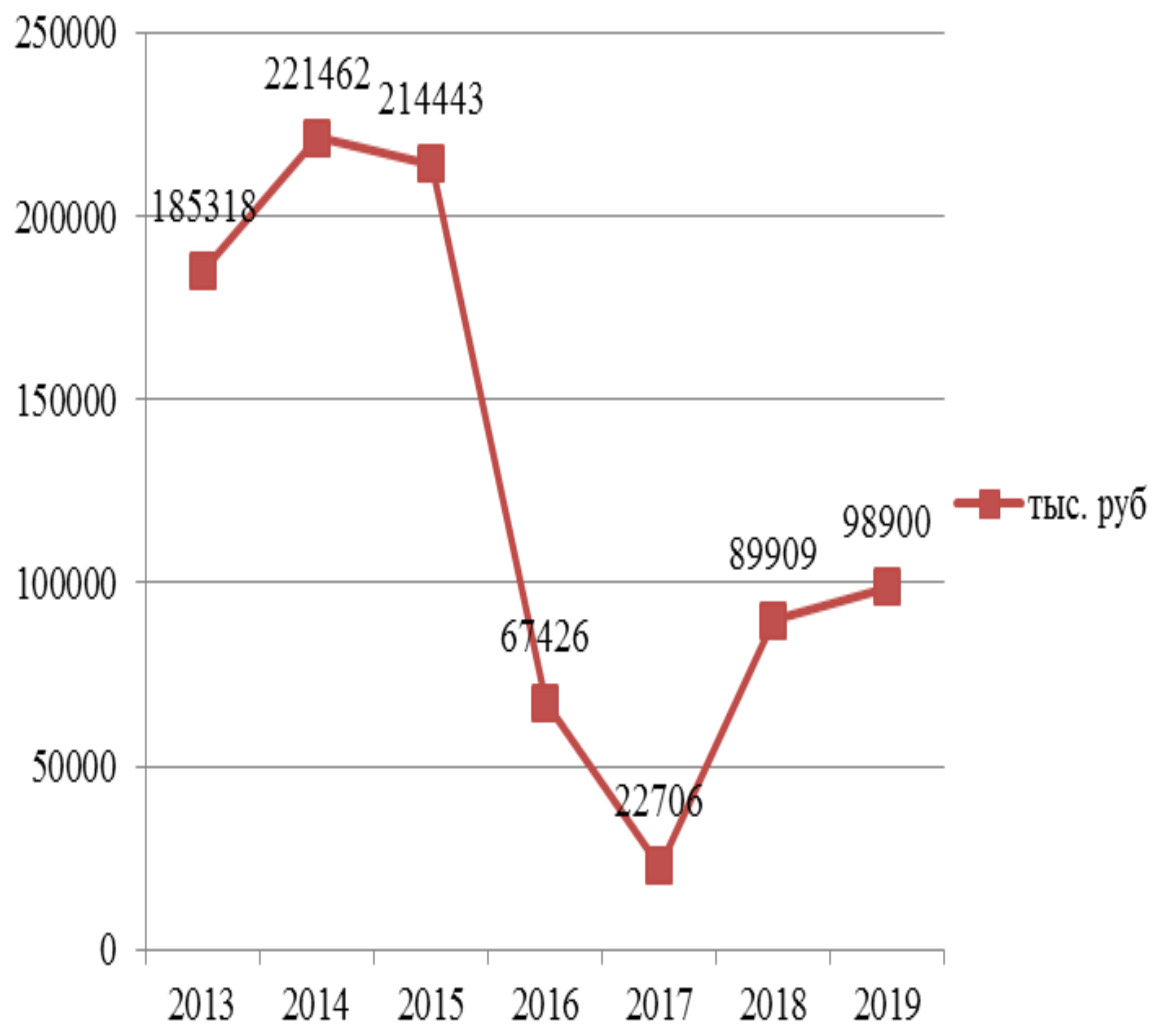
НАСЕЛЕНИЕ



Среднегодовая численность постоянного населения 8140 человек, в том числе в трудоспособном возрасте 4246 человек, старше трудоспособного возраста 2078 человек, моложе трудоспособного возраста 1530 человек.

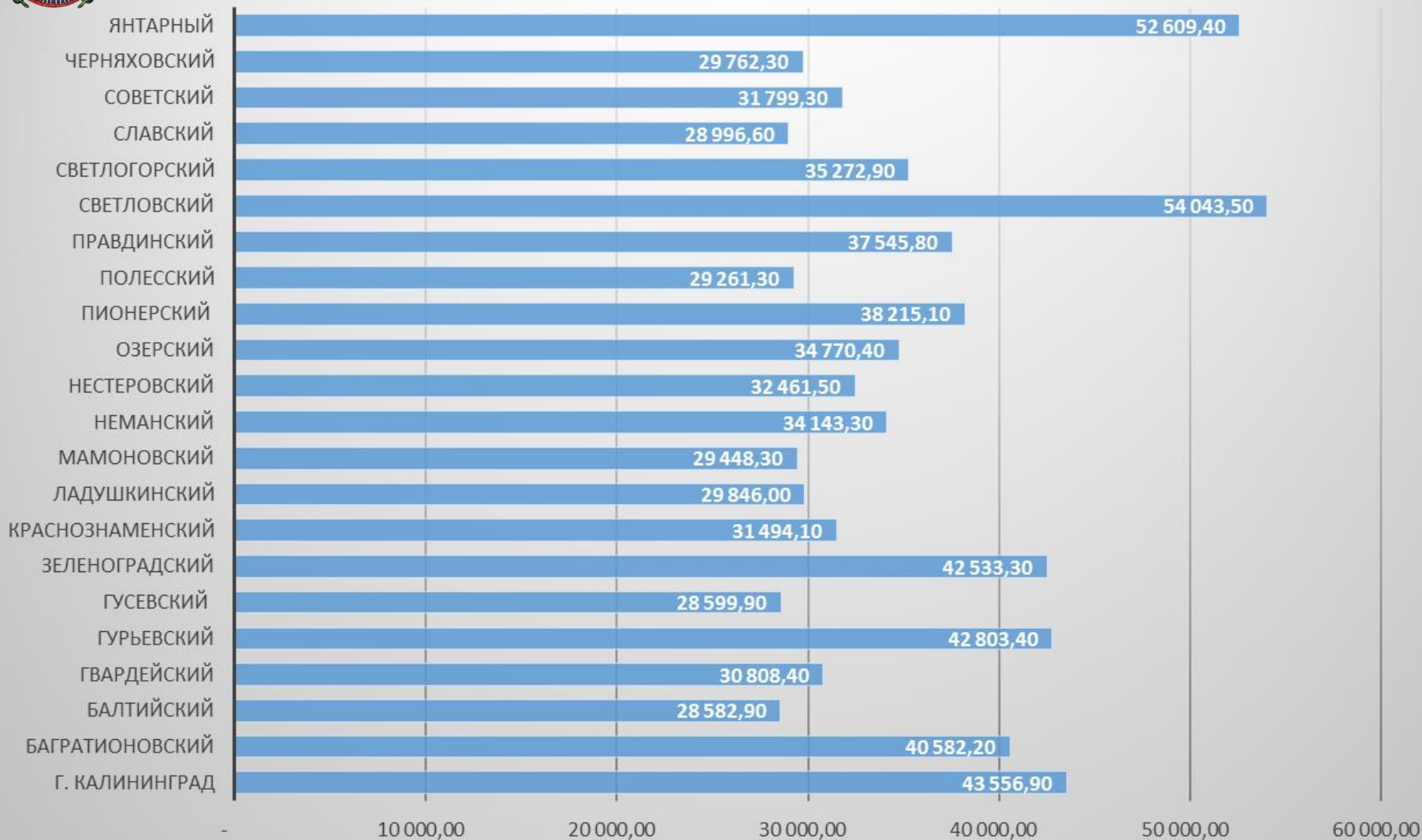


Инвестиции в основной капитал (без МСП)

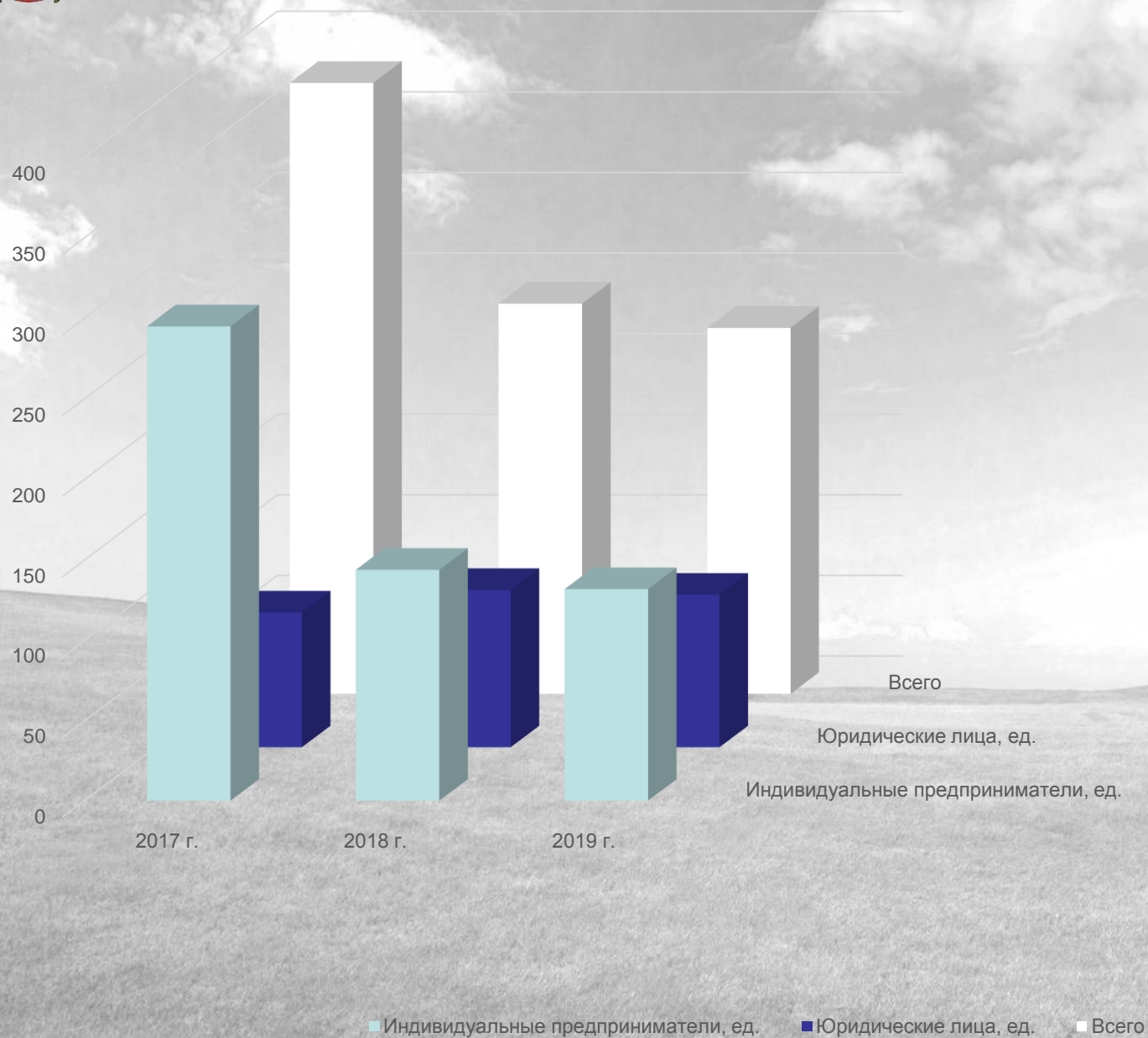




Среднемесячная заработная плата



Количество субъектов МСП





МУНИЦИПАЛИТЕТ-ДЛЯ ИНВЕСТОРОВ



- 1. Перспектива развития муниципалитета с учетом выгодного географического и территориального положения.
- 2. Персональный подход к каждому потенциальному инвестору, в том числе в сфере малого и среднего бизнеса.
- 3. Сопровождение инвестиционных идей и инвестиционных проектов в рамках полномочий..
- 4. Организовано отдельное окно в Многофункциональном центре для обслуживания юридических лиц и индивидуальных предпринимателей: «МФЦ – для бизнеса».
- 5. Информационный ресурс на сайте МО «Мамоновский городской округ» - «Инвестору» с актуальной информацией и возможностью обратной связи.



РАСПОЛОЖЕНИЕ ОКРУГА

- Муниципальное образование «Мамоновский городской округ» граничит на севере и на востоке – с Багратионовским районом, на юге с республикой Польша, на западе омывается водами Калининградского (Вислинского) залива. По территории городского протекают реки Мамоновка и Витушка. Город Мамоново расположен в 47 километрах от города Калининград, в 94 километрах от Багратионовска, в 4 километрах от пограничного польского города Гроново. Связь с городом Калининградом, другими городами области осуществляется автомобильным и железнодорожным транспортом. Через город Мамоново проходит автомагистраль II категории Калининград - Мамоново - Госграница и железнодорожная ветка узкой и широкой колеи, связывающая Калининградскую область с Польшей через таможенные переходы.





ПРИОРИТЕТЫ РАЗВИТИЯ



- АГРОПРОМЫШЛЕННОСТЬ



- ПОТРЕБИТЕЛЬСКАЯ СФЕРА



- ПИЩЕВАЯ ПРОМЫШЛЕННОСТЬ



ПОТЕНЦИАЛ МУНИЦИПАЛЬНОГО ОБРАЗОВАНИЯ-ЗЕМЕЛЬНЫЕ РЕСУРСЫ



Площадь городского округа 10 613 га, в том числе:



Земли сельскохозяйственных угодий – 6 тыс. га



Земли населенных пунктов – 3 298,6 га



Земли лесного фонда – 0,93 тыс. га



Земли запаса – 1678,4 га



Земли предприятий промышленности, транспорта и связи – 429,3 га



Земли водного фонда – 31,7 га



ПОТЕНЦИАЛ МУНИЦИПАЛЬНОГО ОБРАЗОВАНИЯ-ПРИРОДНЫЕ РЕСУРСЫ



**Месторождение
песчано-гравийного
материала в п.
Богдановка**



**Месторождения
пресных подземных
вод, на которых
действуют
водозаборы.**

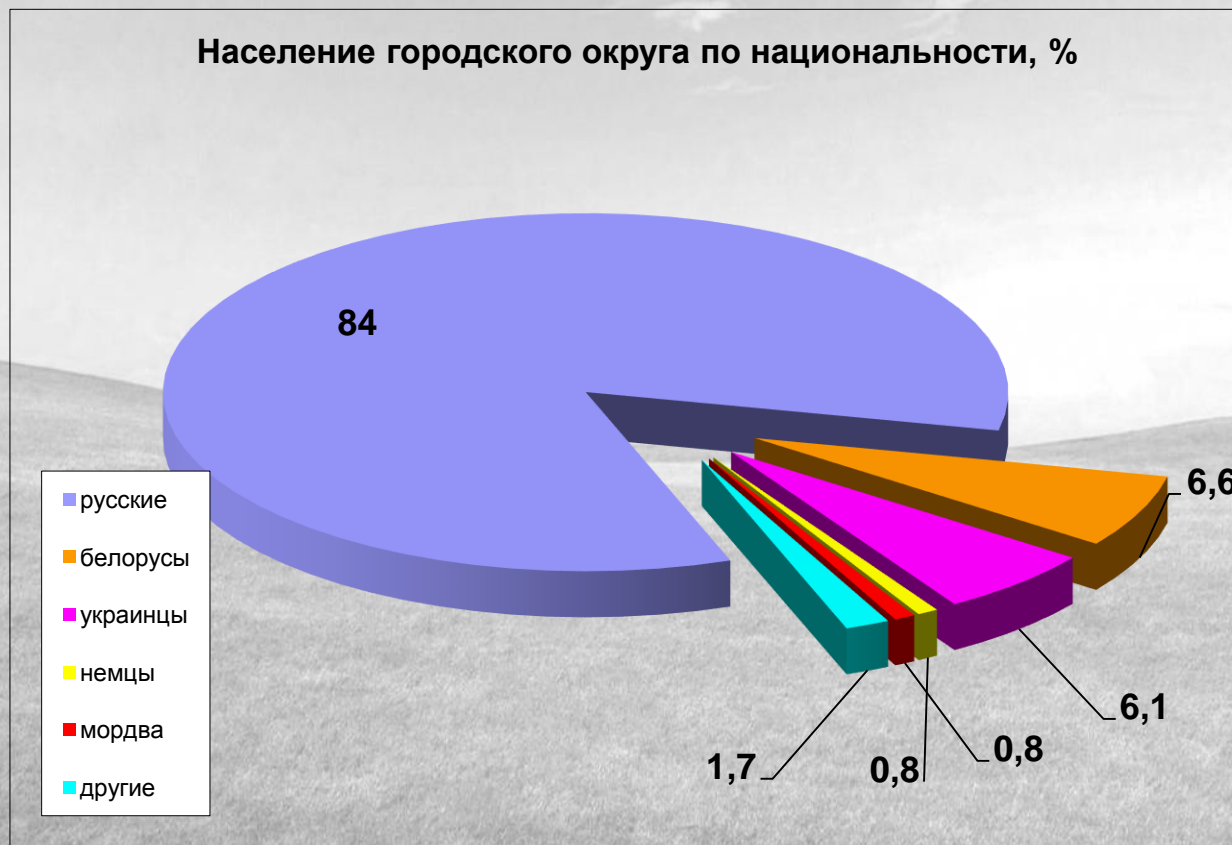


**На территории округа
установлено два проявления
бурого угля с общими запасами
37 млн.т. в посёлке Щукино и
посёлке Приморское, которые
относятся к мелким и не могут
быть вовлечены в
промышленное освоение.**



ПОТЕНЦИАЛ МУНИЦИПАЛЬНОГО ОБРАЗОВАНИЯ- НАСЕЛЕНИЕ

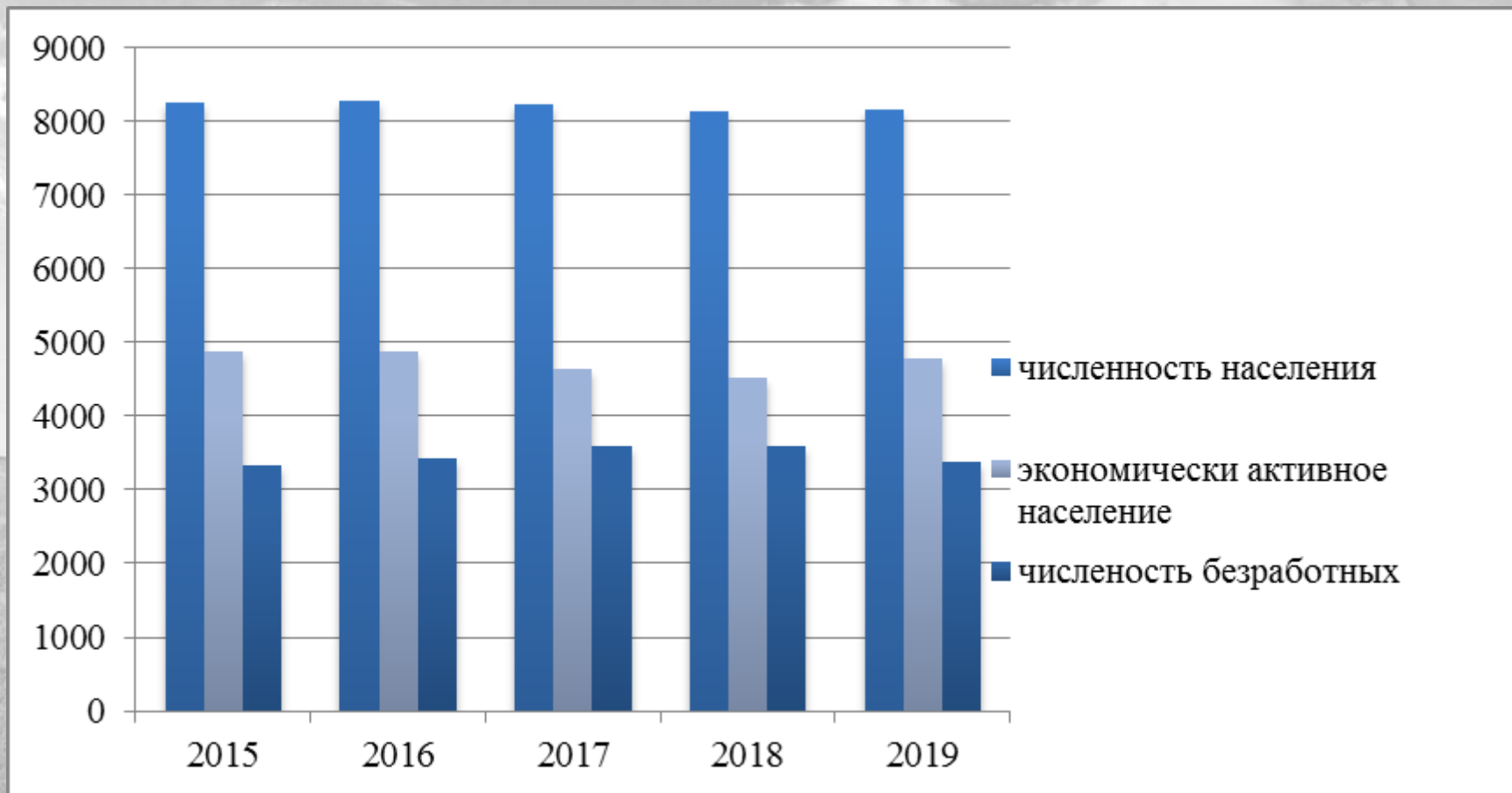
На территории городского округа проживают граждане более 15 национальностей.





ПОТЕНЦИАЛ МУНИЦИПАЛЬНОГО ОБРАЗОВАНИЯ-ТРУДОВЫЕ РЕСУРСЫ

Динамика официальной безработицы





БЮДЖЕТООБРАЗУЮЩЕЕ ПРЕДПРИЯТИЕ МУНИЦИПАЛЬНОГО ОБРАЗОВАНИЯ»МАМОНОВСКИЙ ГОРОДСКОЙ ОКРУГ»

ОАО «Мамоновский рыбоконсервный комбинат»



Ведущее место в промышленности муниципального образования занимает рыбная отрасль. Мамоновский рыбоконсервный комбинат выпускается 33 вида наименований консервов: от 200 до 270 тысяч условных банок консервов в сутки. На предприятии работает около 200 человек. Производственная мощность – 48,9 миллиона условных банок в год. Предприятие поставляет свою продукцию в центральную Россию и республику Беларусь



БЮДЖЕТООБРАЗУЮЩЕЕ ПРЕДПРИЯТИЕ МУНИЦИПАЛЬНОГО ОБРАЗОВАНИЯ «МАМОНОВСКИЙ ГОРОДСКОЙ ОКРУГ»



ООО «ХИПП»-

предприятие по производству экологически чистых продуктов детского питания торговой марки «Хипп». В год предприятие выпускает 32 млн. баночек детского питания.



ПРЕДПРИЯТИЯ СЕЛЬСКОХОЗЯЙСТВЕННОЙ ОТРАСЛИ

**«ООО "Мамоново Агро Тангеманн и
Сыновья»**
сельскохозяйственное производство



тепличные хозяйства



РЫБОЛОВЕЦКИЕ КООПЕРАТИВЫ

ООО «Залкин и К» зарегистрировано 14 октября 2004 года по адресу — 238444, Калининградская область, Багратионовский район, г. Ладушкин, ул. Школьная, д. 34. Основной вид деятельности компании — рыболовство.

ООО «БИС» дата регистрации -13 октября 2005 года. Юридический адрес: 238450, Калининградская область, Багратионовский район, г. Мамоново, ул. Железнодорожная, 3, кв. 12. Основным видом деятельности является: "Рыболовство, рыбоводство и предоставление услуг в этих областях". Компания также зарегистрирована в таких категориях как: "Переработка и консервирование рыбо- и морепродуктов". Генеральный директор — Баев Петр Петрович.



ООО «ПТ-Б» дата регистрации - 20 сентября 2002 года. Юридический адрес: 238450, Калининградская область, Багратионовский район, г. Мамоново, ул. Победы, д. 15. Основным видом деятельности является: "Вылов рыбы и водных биоресурсов в открытых районах Мирового океана и внутренних морских водах сельскохозяйственными товаропроизводителями. Отрасль по ОКОНХ: "Рыбная промышленность". Директор - Гавренкова Галина Анатольевна.



РЫБОЛОВЕЦКИЕ КООПЕРАТИВЫ

ООО СД и К» зарегистрирована 15 сентября 1995 года, Инспекция МНС России по Багратионовскому району Калининградской области, по адресу - 238450, Калининградская область, Багратионовский район, г. Мамоново, ул. Октябрьская, д. 14. Основной вид деятельности компании- рыболовство.

ООО «ОССИА» зарегистрирована 3 марта 2015 года по юридическому адресу: 236022, Калининградская область, город Калининград, улица Д.Донского, дом 17, ПИНН 3906955245 ОГРН 1153926006190.

Регистрационный номер в ПФР: 049006034779.

Регистрационный номер в ФСС: 390010377439001. Основной вид деятельности по ОКВЭД: 77.39.11.



Рыболовецкий колхоз «За Родину» - был образован в 1947 го

Через два года было приобретено первое самоходное судно и начат лов рыбы в Балтийском море. Уже в 1959 году в колхозе было 30 морских промысловых судов и 22 моторные лодки для работы в заливе. В период с 1987 по 2000 были введены в эксплуатацию 2 консервных цеха, цех заморозки рыбы, освоено производство вяленой и деликатесной продукции.

Так в 2006 году начато производство ряда РПК «За Родину».

Основные виды деятельности: - вылов рыбы собственными судами; - заморозка и хранение рыбы в собственных холодильниках; - производство и рыбных консервов с ключом easy open под новой торговой маркой продажа рыбной продукции.



КРУПНЕЙШИЕ ИНВЕСТИЦИОННЫЕ ПРОЕКТЫ



"КРАСНОФЛОТСКАЯ ГАВАНЬ"

на туристической карте
водных путей

Калининградской области





причальный комплекс
«Краснофлотская
гавань»



© 2012 GIS Innovatsia
© 2012 Google
Image © 2012 GeoEye

Google





Строительство на берегу Калининградского залива причального комплекса «Краснофлотская гавань» будет осуществляться на территории 30 000 кв. м.

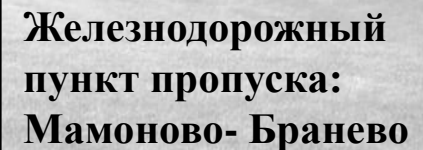


Общая стоимость проекта: 50 000 000 рублей.

Комплекс включает:

- променад;
- причал;
- яхтенную стоянку;
- сервисную зону для обслуживания маломерных судов;
- административно-хозяйственные здания.

1	Основные сведения о земельном участке	
1.1	Адрес	Расположение земельного участка площадью около 3.0 га побережья Калининградского залива северо-восточнее рыболовецкой пристани по ул. Портовой.
1.2	Кадастровый квартал	39:21:010215
1.3	Кадастровый номер	
1.4	Площадь декларированная (м2)	3000
1.5	Категория земель	земли населенных пунктов
1.6	Вид разрешенного использования	для отдыха (рекреационного назначения)
1.7	Фактическое использование	не используется
1.8	Наличие зданий, строений, сооружений	нет
1.9	Разрешительная, градостроительная документация	Решение Мамоновского городского Совета депутатов от 03.11.2010 № 1 (ред. от 29.09.2016, с изм. от 26.12.2016) "Об утверждении правил землепользования и застройки муниципального образования "Мамоновский городской округ"






ИНЖЕНЕРНАЯ ИНФРАСТРУКТУРА



90 %

газификация городского округа



наличие резервных мощностей
электроэнергии для подключения новых
предприятий



городской округ имеет канализационные
очистные сооружения мощностью 4,3 тыс.
куб. м стоков в сутки



ПАСПОРТ ИНВЕСТИЦИОННОЙ ПЛОЩАДКИ № 1

г. Мамоново, ул. Калининградское шоссе

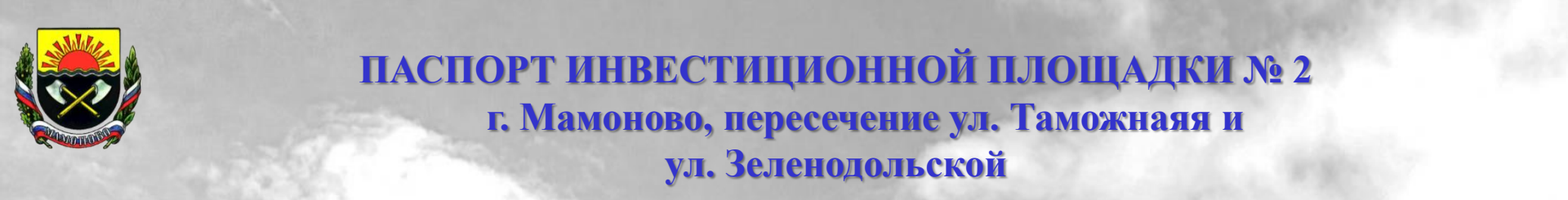
1	Территориальная зона или вид разрешенного использования площадки	Территории производственных и коммунальных объектов источников вредного воздействия на окружающую среду санитарно-защитной зоной не более 50 м (5-го класса опасности) Ссылка на карту http://mamonovo.gov39.ru/invest/map/objects.php?id=404
2	Удаленность	
	от г. Калининграда	49 км
	от центра муниципального образования	2.0 км
	от ближайших производственных объектов	-
	от ближайших железнодорожных путей	0.6 км (узкая и широкая колея)
	от ближайших жилых домов	0.5 км
3	Наличие подъездных путей	
	автомобильных	Имеется
	железнодорожных	Имеется возможность прокладки ж. д. полотна от ж. д. станции г. Мамоново. Большая часть ж. д. насыпи имеется.
4	Характеристика территории	
	площадь	Ориентировочно 130 га
	описание территории	Спланированная территория со слабым уклоном в северо-восточном направлении
	возможность расширения	отсутствует
	наличие зданий	отсутствуют
	ограждения	отсутствуют



ПАСПОРТ ИНВЕСТИЦИОННОЙ ПЛОЩАДКИ № 1

г. Мамоново, ул. Калининградское шоссе

5	Правовой статус	
	кадастровый номер	Не поставлен на кадастровый учет
	кадастровый номер	Не поставлен на кадастровый учет
	вид собственности	Собственность муниципального образования
	собственник	Администрация муниципального образования
	условия предоставления	На период строительства аренда
	проект межевания территории	Не выполнялся
	обременения, ограничения	Отсутствуют
6	Характеристика инфраструктуры	
	электроэнергия	Электролиния ВЛ15-11 в 90 метрах от границы площадки
	газ	Магистральный газопровод высокого давления на расстоянии 110 м от границы земельного участка
	водоснабжение	Водозаборные скважины на расстоянии 0.6 км от границы земельного участка
	водоотведение	Возможность имеется
	теплоснабжение	отсутствует
	очистные сооружения	отсутствуют
	телефонная сеть	В 0.5 км от границы земельного участка



ПАСПОРТ ИНВЕСТИЦИОННОЙ ПЛОЩАДКИ № 2

г. Мамоново, пересечение ул. Таможная и ул. Зеленодольской

1	Территориальная зона или вид разрешенного использования площадки	Территории производственных и коммунальных объектов - источник вредного воздействия на окружающую среду с санитарно-защитной зоной не более 50 м (5-го класса опасности) Ссылка на карту http://mamonovo.gov39.ru/invest/map/objects.php?id=4045
2	Удаленность	
	от г. Калининграда	52 км
	от центра муниципального образования	1.5 км
	от ближайших производственных объектов	0.2 км
	от ближайших железнодорожных путей	0.6 км
	от ближайших жилых домов	0.2 км
3	Наличие подъездных путей	
	автомобильных	Имеется с грунтовым покрытием
	железнодорожных	Не имеется. Ж.д. станция в 1.5 км (узкая и широкая колея)
4	Характеристика территории	
	площадь	0.96 га кадного земельного участка
	описание территории	Спланированная территория
	возможность расширения	отсутствует
	наличие зданий	отсутствуют
	ограждения	отсутствуют



ПАСПОРТ ИНВЕСТИЦИОННОЙ ПЛОЩАДКИ № 2

г. Мамоново, пересечение ул. Таможная и ул. Зеленодольской


5	Правовой статус	
	кадастровый номер	<ul style="list-style-type: none">39:21:010132:85;39:21:010132:87;39:21:010132:89;39:21:010132:91;39:21:010132:92;39:21:010132:95;39:21:010132:106.
	вид собственности	Государственная собственность
	собственник	Государственная собственность
	условия предоставления	На период строительства аренда
	проект межевания земельного участка	Не выполнялся
	обременения, ограничения	Отсутствуют
6	Характеристика инфраструктуры	
	электроэнергия	Электролиния 0.8 км от середины инвестиционной площадки
	газ	Магистральный газопровод высокого давления проходит по середине инвестиционной п
	водоснабжение	Водозаборные скважины на расстоянии 0.8 км от середины инвестиционной площадки
	водоотведение	Возможность имеется
	теплоснабжение	отсутствует
	очистные сооружения	Городские очистные сооружения в 0.6 км от середины инвестиционной площадки
	телефонная сеть	В 0.8 от границы земельного участка



ПАСПОРТ ИНВЕСТИЦИОННОЙ ПЛОЩАДКИ № 3

г. Мамоново, ул. Таможная в составе семи земельных участков

1	Территориальная зона или вид разрешенного использования площадки	Территории производственных и коммунальных объектов источников вредного воздействия на окружающую среду более 50 м (5-го класса опасности) Ссылка на карту http://mamonovo.gov39.ru/invest/map/objects.php?id=4046
2	Удаленность	
	от г. Калининграда	53 км
	от центра муниципального образования	2.0 км
	от ближайших производственных объектов	0.5 км
	от ближайших железнодорожных путей	1.0 км
	от ближайших жилых домов	0.2 км
3	Наличие подъездных путей	
	автомобильных	Имеется с грунтовым покрытием
	железнодорожных	Не имеется. Ж.д. станция в 1.9 км (узкая и широкая колея)
4	Характеристика территории	
	площадь	Ориентировочно 37 га
	описание территории	Спланированная территория
	возможность расширения	отсутствует
	наличие зданий	отсутствуют
	ограждения	отсутствуют



ПАСПОРТ ИНВЕСТИЦИОННОЙ ПЛОЩАДКИ № 3

г. Мамоново, ул. Таможная в составе семи земельных участков

5	Правовой статус	
	кадастровый номер	Не поставлен на кадастровый учет
	вид собственности	Государственная собственность
	собственник	Государственная собственность
	условия предоставления	На период строительства аренда
	проект межевания земельного участка	Не выполнялся
	обременения, ограничения	Отсутствуют
6	Характеристика инфраструктуры	
	электроэнергия	Электролиния ВЛ15-71 проходит по площадке
	газ	Магистральный газопровод высокого давления проходит по восточной границе земельного участка
	водоснабжение	Имеются две скважины питьевого водоснабжения (одна рабочая, вторая резервная)
	водоотведение	Возможность имеется
	теплоснабжение	отсутствует
	очистные сооружения	Городские очистные сооружения в 100 метрах от границы земельного участка
	телефонная сеть	В 100 метрах от границы земельного участка



ПАСПОРТ ИНВЕСТИЦИОННОЙ ПЛОЩАДКИ № 4

1	Территориальная зона или вид разрешенного использования площадки	Общее пользование водными объектами (для строительства элитного комплекса) Калининградская обл. г. Мамоново. Портовая, установлено в 370 м. на северо-восток от ориентир жилой дом № 6 по ул. Портовой. Ссылка на карту http://mamonovo.gov39.ru/invest/map/objects.php?id=404
2	Удаленность	
	от г. Калининграда	55,6 км
	от центра муниципального образования	3,6 км
	от ближайших производственных объектов	0,48 км
	от ближайших железнодорожных путей	3 км (узкая и широкая колея)
	от ближайших жилых домов	0,37 км
3	Наличие подъездных путей	
	автомобильных	имеется с грунтовым покрытием
	железнодорожных	не имеется Ж.д. станция в 3,0 км (узкая и широкая колея)
4	Характеристика территории	
	площадь	4,21 га
	описание территории	Спланированная территория
	возможность расширения	имеется
	наличие оврагов	отсутствуют



ПАСПОРТ ИНВЕСТИЦИОННОЙ ПЛОЩАДКИ № 4

5	Правовой статус	
	кадастровый номер	39:23:010001:36
	вид собственности	государственная собственность
	собственник	государственная собственность
	условия предоставления	на период строительства аренда
	проект межевания территории	выполняется
	обременения, ограничения	отсутствуют
6	Характеристика инфраструктуры	
	электроэнергия	электролиния 0,47 км от середины инвестиционной площадки
	газ	0,22 от магистрального газопровода низкого давления
	водоснабжение	водозаборные скважины на расстоянии 1,5 км от середины инвестиционной площадки
	водоотведение	отсутствует
	теплоснабжение	отсутствует
	очистные сооружения	городские очистные сооружения 4,24 км от середины инвестиционной площадки
	телефонная сеть	отсутствует



НОРМАТИВНАЯ ПРАВОВАЯ БАЗА

Федеральное законодательство:

Гражданский кодекс Российской Федерации. - Бюджетный кодекс Российской Федерации. - Налоговый кодекс Российской Федерации. - Федеральный закон от 25.02.1999 № 39-ФЗ "Об инвестиционной деятельности в Российской Федерации, осуществляемой в форме капитальных вложений". - Федеральный закон Российская федерация «Об особой экономической зоне в Калининградской области и о внесении изменений в некоторые законодательные акты РФ» от 10.01.2006 г. №16-ФЗ. - Федеральный закон от 13.07.2015 N 224-ФЗ "О государственно - частном партнерстве, муниципально-частном партнерстве в Российской Федерации и внесении изменений в отдельные законодательные акты Российской Федерации". - Федеральный закон от 09.07.1999 № 160-ФЗ "Об иностранных инвестициях в Российской Федерации". - Федеральный закон от 17.05.2007 № 82-ФЗ "О банке развития." - Федеральный закон от 21.07.2005 № 115-ФЗ "О концессионных соглашениях." - Федеральный закон от 22.07.2005 № 116-ФЗ "Об особых экономических зонах в Российской Федерации." - Федеральный закон от 29.11.2001 № 156-ФЗ "Об инвестиционных фондах." - Федеральный закон от 03.12.2011 № 392-ФЗ "О зонах территориального развития в Российской Федерации и о внесении изменений в отдельные законодательные акты Российской Федерации." - Постановление Правительства РФ от 01.03.2008 № 134 "Об утверждении правил формирования и использования бюджетных ассигнований" - Указ Президента РФ от 10.09.2012 N 1276 "Об оценке эффективности деятельности руководителей федеральных органов исполнительной власти и высших должностных лиц субъектов Р Ф по созданию благоприятных условий ведения предпринимательской деятельности" Указ Президента РФ от 21.08.2012 № 1199 "Об оценке эффективности деятельности органов исполнительной власти субъектов РФ."



НОРМАТИВНАЯ ПРАВОВАЯ БАЗА

Региональное законодательство :

Закон Калининградской области от 15.07.2002 № 171 (ред. от 28.04.2015) «О государственной поддержке организаций, осуществляющих инвестиции в форме капитальных вложений на территории Калининградской области». - Закон Калининградской области «О локальных свободных экономических зонах в Калининградской области». - Постановление Правительства Калининградской области от 21.01.2011 № 17 (ред. от 10.04.2015) «О совете по улучшению инвестиционного климата в Калининградской области». - Закон Калининградской области от 23.12.2015 № 500 «О промышленной политике в Калининградской области» - Постановление Правительства Калининградской области от 16.12.2013 № 934 (ред. от 03.03.2014) «Об утверждении инвестиционной декларации Калининградской области». - Постановление Правительства Калининградской области от 09.06.2014 № 355 (ред. от 07.09.2015) «Об оценке регулирующего воздействия проектов нормативных правовых актов Калининградской области и экспертизе нормативных правовых актов Калининградской области, затрагивающих вопросы осуществления предпринимательской и инвестиционной деятельности» -Закон Калининградской области от 25.11.2015 № 476 (ред. от 12.05.2016) «Об оценке регулирующего воздействия проектов нормативных правовых актов Калининградской области, проектов муниципальных нормативных правовых актов и экспертизе нормативных правовых актов Калининградской области, муниципальных нормативных правовых актов» - Закон Калининградской области от 27.11.2003 № 336 «О налоге на имущество организации». - Закон Калининградской области от 21.12.2006 № 105 (ред. от 17.06.2016) «Об особенностях регулирования земельных отношений на территории Калининградской области» (принят Калининградской областной Думой 14.12.2006) -Закон Калининградской области от 30.04.2001 № 42 (ред. от 12.05.2012) «О государственной поддержке и развитии лизинговой деятельности в Калининградской области» (принят Калининградской областной Думой 19.04.2001). - Приказ Министерства экономики Калининградской области от 20.06.2013 № 23 «Об утверждении порядка контроля за ходом реализации инвестиционных проектов, одобренных на совете по размещению инвестиций на территории Калининградской области». - Постановление Правительства Калининградской области от 16.02.2016 № 83 (ред. от 08.07.2016) «Об установлении порядка и условий предоставления субсидий из областного бюджета на поддержку юридических лиц, осуществляющих деятельность на территории Калининградской области».



НОРМАТИВНАЯ ПРАВОВАЯ БАЗА

- **Нормативные правовые акты МО «Мамоновский городской округ»:**
- Постановление администрации муниципального образования "Мамоновский городской округ" № 253 от 06 мая 2016 года «Об утверждении Порядка создания благоприятных условий для развития инвестиционной деятельности на территории муниципального образования «Мамоновский городской округ».
- Постановление администрации муниципального образования "Мамоновский городской округ" № 254 от 06 мая 2016 года «Об утверждении Порядка проведения экспертизы инвестиционных проектов, претендующих на получение льгот по уплате местных налогов или льготных условий пользования землей и другими природными ресурсами, находящимися в муниципальной собственности».
- Постановление администрации муниципального образования «Мамоновский городской округ» от 08 июня 2016 № 333 «Об утверждении перечня муниципальных услуг, предоставляемых органами местного самоуправления муниципального образования «Мамоновский городской округ», предоставление которых осуществляется в муниципальном казенном учреждении Мамоновского городского округа «Многофункциональный центр предоставления государственных и муниципальных услуг» (ред. от 12.04.2019 № 213).
- Постановление администрации муниципального образования «Мамоновский городской округ» от 12.04.2019 № 214 «Об утверждении Регламента сопровождения инвестиционных проектов по принципу «одного окна».



ОТВЕТСТВЕННЫЕ ЗА РАБОТУ С ИНВЕСТИТОРАМИ

Должность	Фамилия/Имя/Отчество	Адрес эл.почты/телефон
Глава администрации муниципального образования	Андрей Владимирович Семиков	administrative@mamonovo.gov39.ru 8(4012) 31-02-40
Заместитель главы администрации муниципального образования	Владимир Анатольевич Брыксин	administrative@mamonovo.gov39.ru 8(4012) 31-02-52
Начальник общего отдела администрации	Куваева Ирина Михайловна	dialog@mamonovo.gov39.ru 8(4012) 31-02-45
Начальник отдела экономики и муниципального заказа	Спицин Андрей Георгиевич	Economy@mamonovo.gov39.ru 8(4012) 31 02 43
Начальник отдела по строительству, ЖКХ и ТЭК	Кривчина Тамара Викторовна	admghk@bk 8(4012) 31 02 54
Начальник отдела муниципального имущества, земельных отношений и архитектуры	Лемберг Ольга Валерьевна	architecture@mamonovo.gov39.ru 8(4012) 31 02 68



КОНТАКТЫ

АДМИНИСТРАЦИЯ МУНИЦИПАЛЬНОГО ОБРАЗОВАНИЯ
«МАМОНОВСКИЙ ГОРОДСКОЙ ОКРУГ»

238450, КАЛИНИНГРАДСКАЯ ОБЛАСТЬ, Г. МАМОНОВО,
УЛ. СОВЕТСКАЯ, Д. 2



+7 (4012) 31-02-40



administrative@mamonovo.gov39.ru

www.mamonovo.gov39.ru





**Мы ждем Вас и готовы к взаимовыгодному
сотрудничеству!**

